

INFORME DIARIO DE MONITOREO DE MEDIOS*

*Vigilancia basada en eventos de interés epidemiológico mediante el monitoreo de medios abiertos de comunicación locales y nacionales.

Reporte de eventos:

Amenaza	Tema	Medio	Fecha	Resumen	Liga	Prioridad
Biológico	Llaman a reforzar medidas Covid-19	Diario de Morelos	07 marzo 2021	La Secretaría de Salud informa que a partir de hoy, Morelos estará en el semáforo de riesgo epidémico color verde, que si bien implica un riesgo bajo, las medidas de higiene deben prevalecer en cada actividad.	https://www.diariodemorelos.com/noticias/llama-salud-morelos-reforzar-medidas-contra-covid-19	Bajo
Altas temperaturas	Pronóstico de temperaturas	Diario de Morelos	07 marzo 2021	La Comisión Estatal del Agua Ceagua informa que para la segunda semana del mes de marzo se espera que se mantenga el cielo despejado a medio nublado, con temperaturas de 25 a 38 °C en promedio, aunque por las madrugadas y mañanas, el ambiente será frío, con mínimas de hasta 17 °C, menores a 5 °C en localidades de montaña, como los municipios de Huitzilac y Tepoztlán.	https://www.diariodemorelos.com/noticias/estar-el-clima-en-morelos-durante-esta-semana-0	Bajo
Biológico	Colonias con alto riesgo de contagio Covid-19	La Unión	08 marzo 2021	A pesar de haberse reducido los contagios y avanzar al semáforo verde, las autoridades de Salud tienen catalogadas a colonias de siete municipios de la región surponiente como de "alto riesgo de contagio" de la enfermedad.	https://launion.com.mx/morelos/zona-sur/noticias/201466-se-mantienen-colonias-con-alto-riesgo-de-contagio-covid-en-el-surponiente.html	Bajo
Incendios	Incendios forestales	La Unión	08 marzo 2021	En un comunicado, el Mando Unificado de Incendios Forestales, integrado por la Secretaría de Desarrollo Sustentable (SDS), la Comisión Nacional Forestal (Conafor), la Coordinación Estatal de Protección Civil Morelos (CEPCM) y la Comisión Nacional de Áreas Naturales Protegidas (Conanp), informó sobre la actividad que tuvieron este fin de semana 68 combatientes forestales de ocho brigadas, al atender cuatro incidentes y acudir a dos falsos llamados.	https://launion.com.mx/morelos/avances/noticias/201447-atencion-de-incendios-forestales-durante-el-fin-de-semana-en-morelos.html	Bajo
Biológico	Casos acumulados Covid-19	La Unión	08 marzo 2021	Autoridades de Salud informaron este lunes en conferencia de prensa que a la fecha en Morelos se han estudiado 303 mil 389 personas, de las cuales se han confirmado 66 mil 552 con coronavirus covid-19; 266 están activas y se han registrado cinco mil 241 defunciones.	https://launion.com.mx/morelos/avances/noticias/201437-en-morelos-66-552-casos-confirmados-acumulados-de-covid-19-y-5-241-decesos.html	Bajo
Biológico	México entre los países con más vacunas	El Sol de Cuernavaca	08 marzo 2021	La secretaría de Salud informó que la pandemia por Covid-19 se ha reducido a niveles mínimos y que se registran ya 6 semanas sin aumentos en toda la República.	https://www.elsoldecuernavaca.com.mx/mexico/sociedad/mexico-dentro-de-los-paises-con-mas-vacunas-destaca-amlo-7961307.html	Bajo



<http://ssm.gob.mx>



Servicios de Salud Morelos



@MorelosSalud

Callejón Borda N°3 Col. Centro C.P. 62000
Teléfono (777) 312 62 31 / 314 33 36 ext. 222

**Calle Gómez Azcárate No. 205, Col. Lomas de la Selva
C.P. 62270, Cuernavaca, Morelos. Tel.: 777 102 25 56**

INFORME DE RIESGOS METEOROLOGICOS

Fuente: Servicio Meteorológico Nacional de México, CONAGUA.

RACHAS DE VIENTO FUERTES A MUY FUERTES EN EL NORTE, NORESTE Y CENTRO DE MÉXICO

Durante este día, el **frente núm. 34** se extenderá con características de estacionario sobre el occidente del Golfo de México, así como sobre el noreste y oriente del territorio nacional, ocasionará lluvias e intervalos de chubascos en dichas regiones. La **masa de aire frío** asociada al frente, en interacción con una **vaguada polar** y la **corriente en chorro subtropical** sobre el noroeste de México, ocasionarán ambiente frío a muy frío durante la mañana y noche, con heladas matutinas en zonas altas de la Mesa del Norte, Mesa Central y noroeste del país, así como rachas de viento fuerte a muy fuerte y bancos de niebla en el noroeste, norte, centro y oriente de la República Mexicana. Por otro lado, el ingreso de **humedad** del Océano Pacífico, Golfo de México y Mar Caribe, propiciará lluvias e intervalos de chubascos en el centro, sureste y Península de Yucatán. Finalmente, se mantendrá el tiempo estable, seco, cálido a caluroso y escasa probabilidad de lluvias sobre entidades del occidente y sur del país.

Pronostico de Precipitación:


Lluvias aisladas (0.1 a 5 mm): Nuevo León, Guanajuato, Querétaro, Estado de México, Ciudad de México, Chiapas, Tabasco, Campeche y Yucatán.

Pronostico de Temperaturas Máximas:

Temperaturas máximas de 35 a 40 °C: Jalisco, Colima, Michoacán, Guerrero, **Morelos**, Puebla (suroeste), Oaxaca, Chiapas, Campeche, Yucatán y Quintana Roo.

Pronostico en región Mesa Central:

Cielo parcialmente nublado por la mañana y medio nublado por la tarde con probabilidad de lluvias e intervalos de chubascos en Hidalgo y Puebla, y lluvias aisladas en Guanajuato y Querétaro. Sin lluvia en el resto de la región. Ambiente matutino fresco a frío. Heladas matutinas en sierras de Hidalgo, Tlaxcala y Puebla. Ambiente cálido a caluroso durante la tarde. Viento de dirección variable 15 a 25 km/h en la región, con rachas de 40 a 50 km/h en Guanajuato.



<http://ssm.gob.mx>



Servicios de Salud Morelos



@MorelosSalud

Callejón Borda N°3 Col. Centro C.P. 62000
 Teléfono (777) 312 62 31 / 314 33 36 ext. 222

Calle Gómez Azcárate No. 205, Col. Lomas de la Selva
C.P. 62270, Cuernavaca, Morelos. Tel.: 777 102 25 56



MORELOS

SERVICIOS
DE SALUD

Fecha: 08 de marzo del 2021
Semana Epidemiológica: 10
Área: Coordinación de Vigilancia Epidemiológica, UIES.

INFORME DE MONITOREO VOLCÁNICO Y SISMOLÓGICO

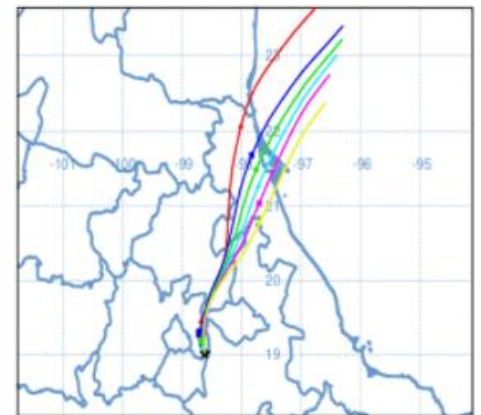
Fuente: Servicio Sismológico Nacional, UNAM. / Centro nacional de Prevención de Desastres (CENAPRED)-SEGOB, SENEAM-SCT y NOAA.

En las últimas 24 horas, mediante los sistemas de monitoreo del **volcán Popocatepetl**, se detectaron **ocho exhalaciones de baja intensidad**. Además, se registraron **episodios de tremor de baja amplitud que en total sumaron 1045 minutos, acompañadas de vapor de agua, gas y en ocasiones ligeras cantidades de ceniza**. Adicionalmente, **un sismo volcanotectónico** registrado hoy a las 02:11 horas, con magnitud calculada de 1.2. Durante la mañana y al momento de este reporte, **se observa una emisión intermitente de vapor y gases volcánicos que se dispersa hacia el noroeste**.

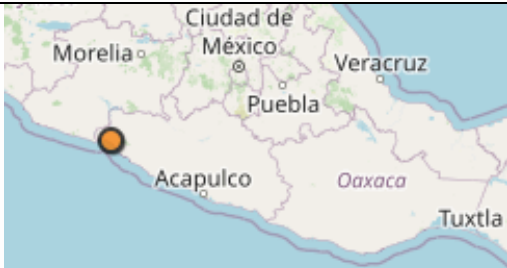
NIVEL DE ALERTA	SEMAFORO	AMARILLO-FASE 2	RECOMENDACIONES PARA LA FASE AMARILLO FASE 2
	Incremento de actividad: <ul style="list-style-type: none"> Pluma de vapor de agua y gas Ligera caída de ceniza en áreas cercanas Caída de fragmentos incandescentes Crecimiento y destrucción de domos de lava Posibilidad de flujos piroclásticos por explosiones Flujos de lodo o escombros de corto alcance 		<ol style="list-style-type: none"> Continuar con el radio de seguridad de 12 km, por lo que la permanencia en esa área no está permitida. Controlar el tránsito entre Santiago Xalitxintla y San Pedro Nexapa, vía Paso de Cortés. A las autoridades de Protección Civil, mantener sus procedimientos preventivos, de acuerdo con sus planes operativos. A la población se le recomienda elevar la atención a los avisos de las autoridades de su localidad y se exhorta a no acercarse al volcán, y mucho menos al cráter. Mantenerse fuera de cañadas ante posibles flujos de lodo, principalmente en temporada de lluvias.

PRONOSTICO DE CAIDA DE CENIZA

En caso de una exhalación de ceniza volcánica, **el pronóstico de trayectoria hacia el norte, cambiando al nor-noreste**, (simulando exhalación cada hora en las próximas 6 horas) a su paso por la zona oeste del estado de Puebla, zona sureste y este del Estado de México; zona oeste del estado de Tlaxcala; zona sureste, este y noreste del estado de Hidalgo y zona centro-norte del estado de Veracruz, **para las primeras 12 horas de pronóstico** (14:00 a las 02:00 hora local). Posteriormente para las últimas 12 horas de pronóstico, (02:00 a las 14:00 hora local del día siguiente), las trayectorias continuarán sobre la zona sureste, este y noreste del estado de Hidalgo; zona norte del estado de Puebla; zona centro-norte y norte del estado de Veracruz; zona sureste del estado de Tamaulipas y Golfo de México.



SIN PRONOSTICO DE CAIDA DE CENIZA PARA EL ESTADO

SISMOS	<p>Se registró sismo de magnitud de 4.2 grados Richter, a las 04:41:51 hrs con localización del epicentro a 38 km al este de Cd Lazaro Cardenas, Michoacan.</p> <p>NO PERCIBIDO EN EL ESTADO DE MORELOS.</p>	
	REPORTE DE DAÑOS A LA POBLACION	
	PROTECCIÓN CIVIL	<div>Sin reporte de daños a la población ni a la infraestructura en salud.</div>

**PROTECCIÓN
CIVIL**



<http://ssm.gob.mx>



Servicios de Salud Morelos



@MorelosSalud

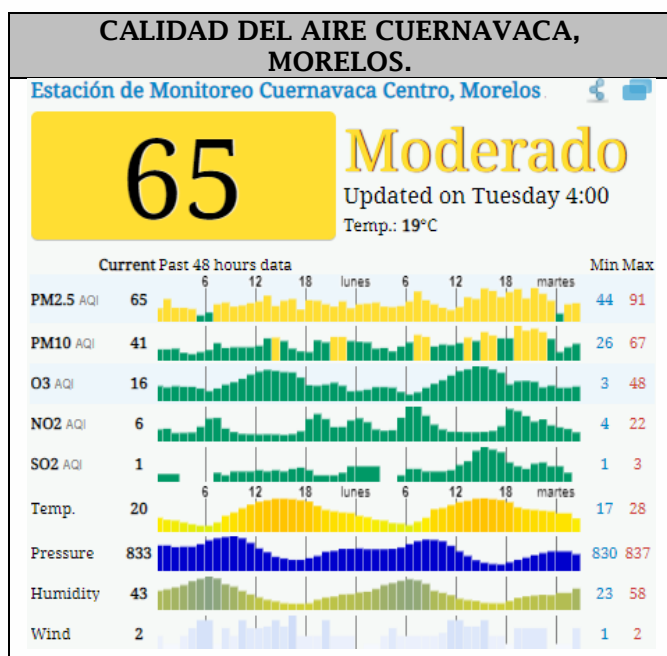
Callejón Borda N°3 Col. Centro C.P. 62000
Teléfono (777) 312 62 31 / 314 33 36 ext. 222

Calle Gómez Azcárate No. 205, Col. Lomas de la Selva
C.P. 62270, Cuernavaca, Morelos. Tel.: 777 102 25 56

INFORME DE TEMPERATURAS Y CALIDAD DEL AIRE

Fuente: Comisión Estatal de Agua (CEAGUA)

ICA	CALIDAD DEL AIRE	RECOMENDACIONES A LA POBLACIÓN
0-50	Buena	No se anticipan impactos a la salud cuando la calidad del aire se encuentra en este intervalo.
51-100	Moderada	Las personas extraordinariamente sensitivas deben considerar limitación de los esfuerzos físicos excesivos y prolongados al aire.
101-150	Dañina a la salud de los grupos sensitivos	Los niños adultos activos, y personas con enfermedades respiratorias tales como el asma, deben evitar los esfuerzos físicos excesivos y prolongados al aire.
151-200	Dañina a la salud	Los niños adultos activos, y personas con enfermedades respiratorias tales como el asma, deben evitar los esfuerzos físicos excesivos y prolongados al aire libre; las demás personas, especialmente los niños, deben limitar los esfuerzos excesivos y prolongados al aire libre.
201-300	Muy dañina a la salud	Los niños adultos activos, y personas con enfermedades respiratorias tales como el asma, deben evitar todos los esfuerzos excesivos al aire libre; las demás personas, especialmente los niños, deben limitar los esfuerzos físicos excesivos al aire libre.
300+	Arriesgado	



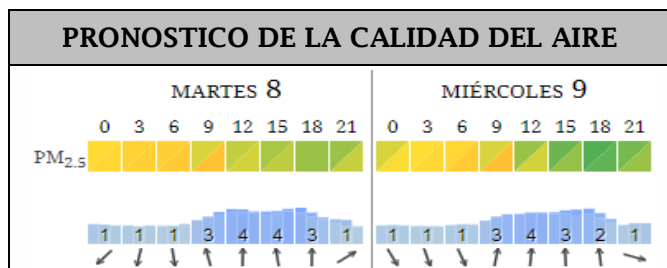
PRONOSTICO DE TEMPERATURAS POR MUNICIPIO

Municipio	Min.	Max.	Municipio	Min.	Max.
Amacuzac	13°	37°	Tepalcingo	15°	35°
Cuautla	15°	33°	Ayala	14°	32°
Jiutepec	15°	32°	Huitzilac	03°	22°
Temixco	15°	36°	Tepoztlán	11°	34°
Tlaltizapán	14°	35°	Zacualpán	12°	30°
Axochiapan	15°	34°	Tlalquitenango	14°	38°
Cuernavaca	14°	33°	Puente de Ixtla	13°	37°
Jojutla	16°	38°			

Elaboró: Enrique Hernández Hidrometeorólogo

TEMPERATURAS MAXIMAS Y MINIMAS, ÚLTIMAS 24 HRS

Mínimas	Máximas
Huitzilac 03° 22°	Tlaquitenango 14° 38°
Tetela del Volcán 11° 23°	Jojutla 16° 38°
Totolapán 12° 26°	Axochiapan 15° 34°
Ocuituco 12° 26°	Zacatepec 17° 35°



<http://ssm.gob.mx>



Servicios de Salud Morelos



@MorelosSalud

Callejón Borda N°3 Col. Centro C.P. 62000
 Teléfono (777) 312 62 31 / 314 33 36 ext. 222

Calle Gómez Azcárate No. 205, Col. Lomas de la Selva
 C.P. 62270, Cuernavaca, Morelos. Tel.: 777 102 25 56



MORELOS
2018 - 2024

**SERVICIOS
DE SALUD**

Fecha: 08 de marzo del 2021
Semana Epidemiológica: 10
Área: Coordinación de Vigilancia Epidemiológica, **UIES.**

INFORME DE MONITOREO EPIDEMIOLÓGICO

Fuente: Jurisdicciones Sanitarias del estado de Morelos.

JURISDICCION SANITARIA I:

- SIN EVENTOS EXTRAORDINARIOS.

JURISDICCION SANITARIA II:

- SIN EVENTOS EXTRAORDINARIOS.

JURISDICCION SANITARIA III:

- SIN EVENTOS EXTRAORDINARIOS.



<http://ssm.gob.mx>



Servicios de Salud Morelos



@MorelosSalud

Callejón Borda N°3 Col. Centro C.P. 62000
Teléfono (777) 312 62 31 / 314 33 36 ext. 222

**Calle Gómez Azcárate No. 205, Col. Lomas de la Selva
C.P. 62270, Cuernavaca, Morelos. Tel.: 777 102 25 56**